

SOS SECOURS
RESCUE SERVICES

112 + 144
112 from France / 144 from Switzerland

SOYEZ VIGILANT !
BE CAREFUL !

EN CAS D'ACCIDENT,
PORTEZ ASSISTANCE ET
PRÉVENEZ LES SECOURS.
In the event of an accident,
provide assistance and call
for help.



PARCOURS
ROAD BIKE ROUTES

RETROUVEZ LE DÉTAIL
DES PARCOURS !
Find out more
about the routes!

TOUR CYCLO
DES PORTES DU SOLEIL

1 PORTES DU SOLEIL (152 km)

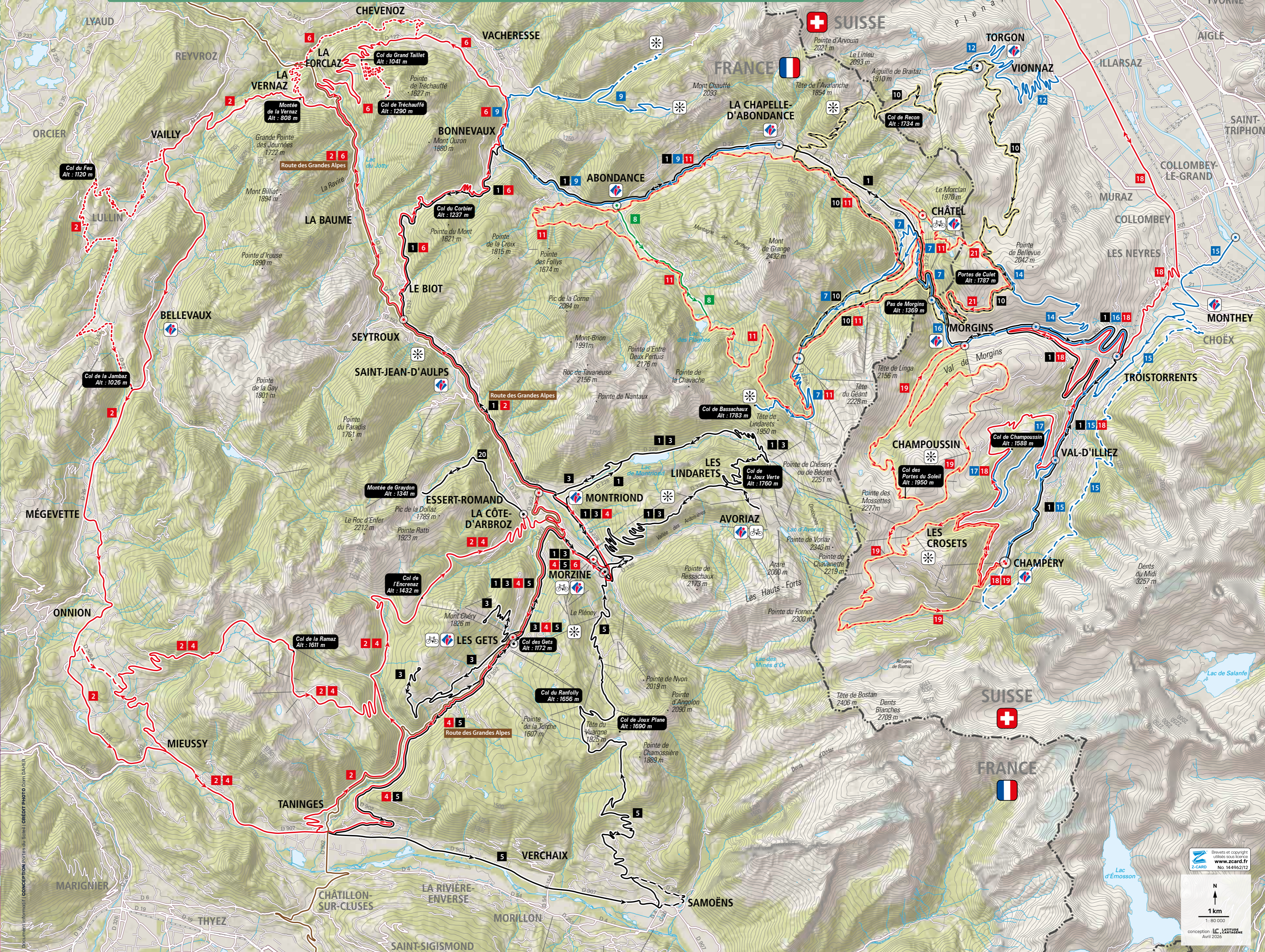
ROCK THE PISTES FESTIVAL

Rendez-vous
EN MARS !

LE SEUL FESTIVAL
VÉRITABLEMENT SUR LES PISTES

Au cœur des
Portes du Soleil
Ski & Bike

PLAN GÉNÉRAL PORTES DU SOLEIL



ABONDANCE · AVORIAZ · CHAMPÉRY · CHÂTEL · LA CHAPPELLE D'ABONDANCE

Portes du Soleil
Ski & Bike

CYCLO / GRAVEL
ROAD BIKE / GRAVEL

RÉGION DENTS DU MIDI

LES GETS · MONTRIOND · MORGINS · MORZINE · AVORIAZ

HORAIRES & INFOS
SCHEDULES & INFORMATION

Horaires des offices de
tourisme et sociétés de
remontées mécaniques
Hours of operation for
tourist offices and
ski lift companies.



LÉGENDE
LEGEND

- Col de la Ramaz Alt : 1611 m Col remarquable / Notable mountain pass
- Location de vélo / Bike rentals
- Office de Tourisme / Tourist office
- Point de vue / Viewpoint
- Facile / Easy
- Moyen / Medium
- Difficile / Hard
- Très difficile / Expert
- Circuit Gravel / Gravel bike route
- Variante / Alternative
- Remontée mécanique / Mountain lift
- Forfait obligatoire / Lift pass mandatory

LES PARCOURS NE SONT PAS
BALISÉS SUR LE TERRAIN,
EXCEPTÉ EN RÉGION DENTS
DU MIDI.
The routes are not marked in site,
except in Région Dents du Midi.

CARTE / MAP

SAINT-JEAN-D'AULPS · TORGON · VAL-D'ILLIEZ · LES CROSETS · CHAMPOUSSIN



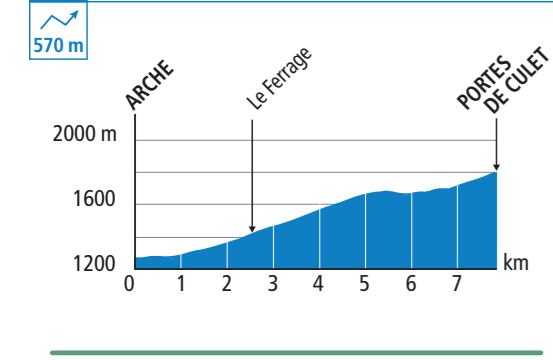
Brevets et copyright
utilisés sous licence
www.zcard.fr
No. 14496212

1:80 000
conception: **LC CARTES**
Avril 2025

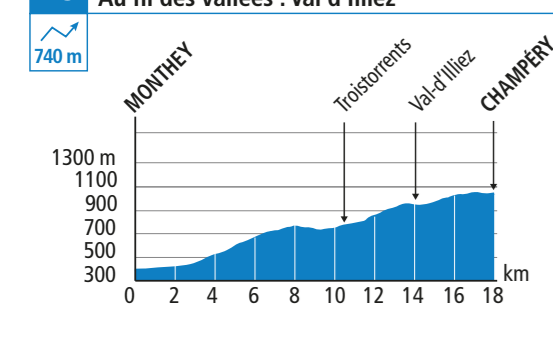
PARCOURS CYCLO

ROAD BIKE ROUTES

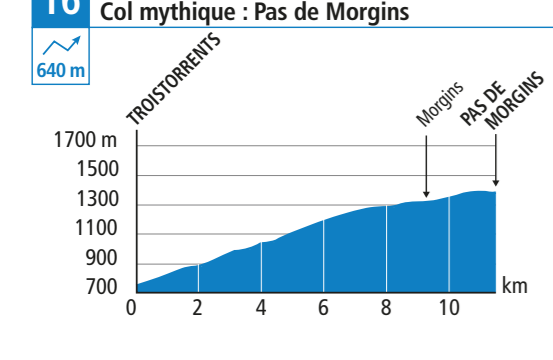
14 MORGINS - PORTES DE CULET (7,9 km)
Col mythique : Col des Portes de Culet



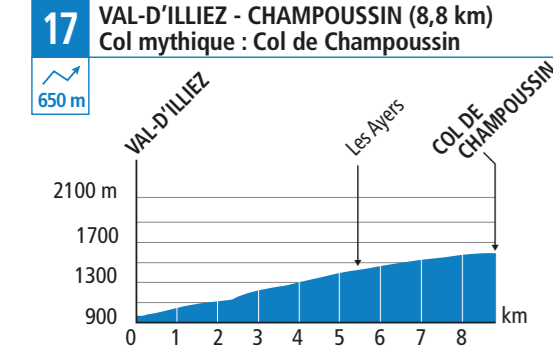
15 MONTHEY - CHAMPÉRY (18 km)
Au fil des vallées : Val d'Illiez



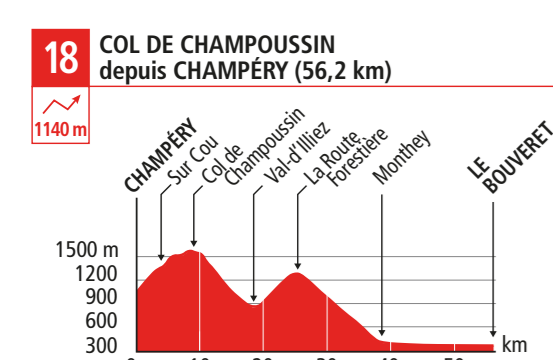
16 TROISTORRENTS - MORGINS (11,6 km)
Col mythique : Pas de Morgins




17 VAL-D'ILLIEZ - CHAMPOUSSIN (8,8 km)
Col mythique : Col de Champoussin



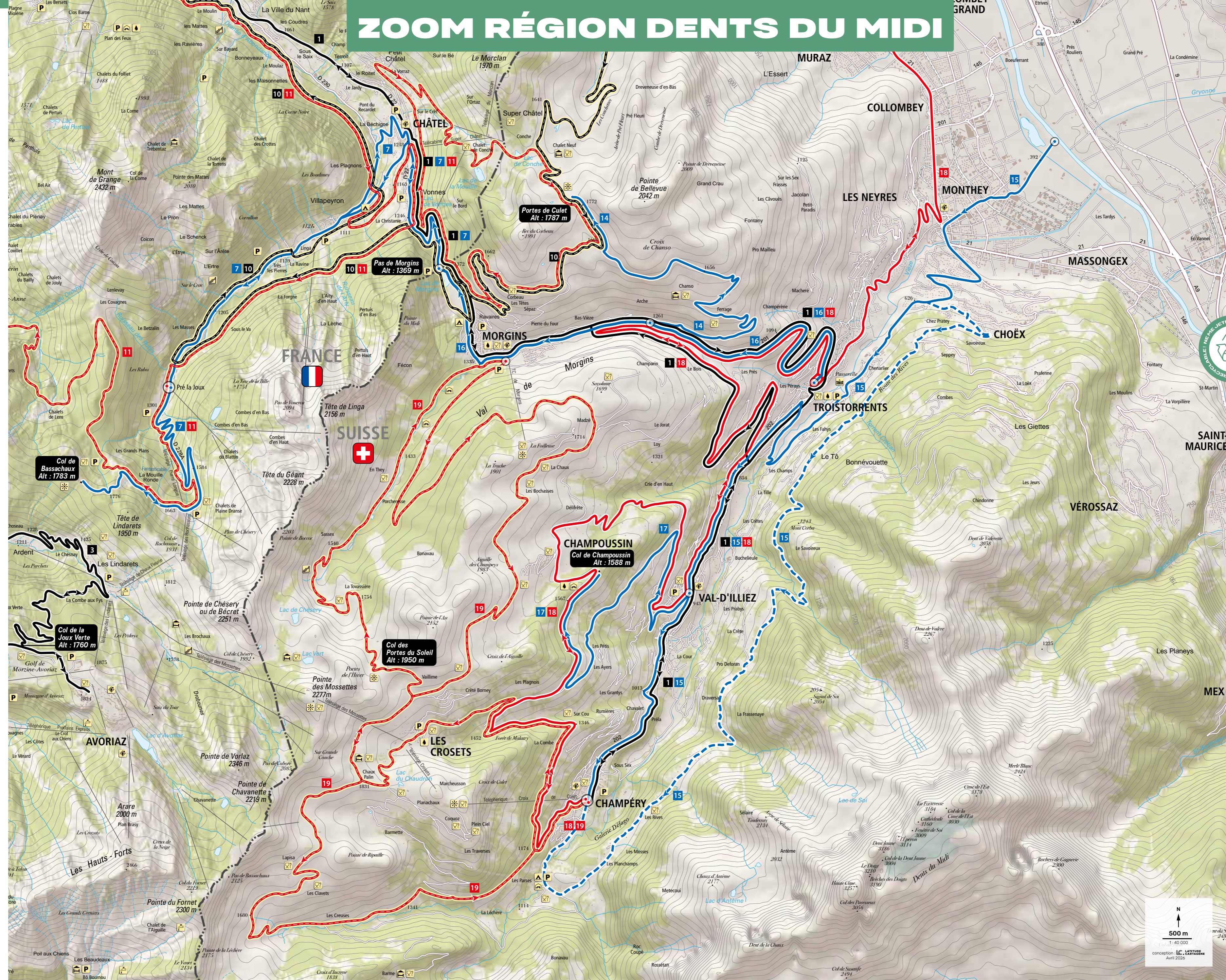
18 COL DE CHAMPOUSSIN depuis CHAMPÉRY (56,2 km)



19 GRAND8 - GRAVEL (51 km)



ZOOM RÉGION DENTS DU MIDI



LÉGENDE

LEGEND

- Col du Corbin Alt : 1637 m
- Col remarquable / Notable mountain pass
- Location de vélo / Bike rentals
- Office de Tourisme / Tourist office
- Point d'eau / Water
- Restauration / Food
- Parking / Car park
- Cascade / Waterfall
- Gîte ou refuge / Mountain hut
- Camping / Campground
- Point de vue / Viewpoint
- Aire de pique-nique / Picnic area
- Facile / Easy
- Moyen / Medium
- Difficile / Hard
- Très difficile / Expert
- Circuit Gravel / Gravel bike route
- Variante / Alternative
- Remontée mécanique / Mountain lift
- Forfait obligatoire / Lift pass mandatory



LOCATION DE VÉLOS DE ROUTE

ROAD BIKE RENTAL

Scannez et choisissez votre location suivant votre localisation !
Scan and choose a rental based on location!

MULTI PASS
PROFFTER EXPLORER
+70 FAÇONS DE S'AMUSER !
1 PASS ÉTÉ
Portes du Soleil Ski & Bike