

SECOURS
RESCUE SERVICES

112 **144**

112 from France / 144 from Switzerland


SOYEZ VIGILANT !
BE CAREFUL !

EN CAS D'ACCIDENT, PORTEZ ASSISTANCE ET PRÉVENEZ LES SECOURS.
In the event of an accident, provide assistance and call for help.

RESPECTEZ LES PROPRIÉTÉS PRIVÉES, LES PÂTURAGES, LES ANIMAUX ET PENSEZ À REFERMER LES CLÔTURES.
Please respect private property, pastures, and animals, and remember to close any gates behind you.

PASS' PORTES 26.27.28 JUIN 2026

Nom d'un diot, t'aimes le vélo et tu connais pas la Pass'Portes ?



Un événement Portes du Soleil

ROCK THE PISTES FESTIVAL

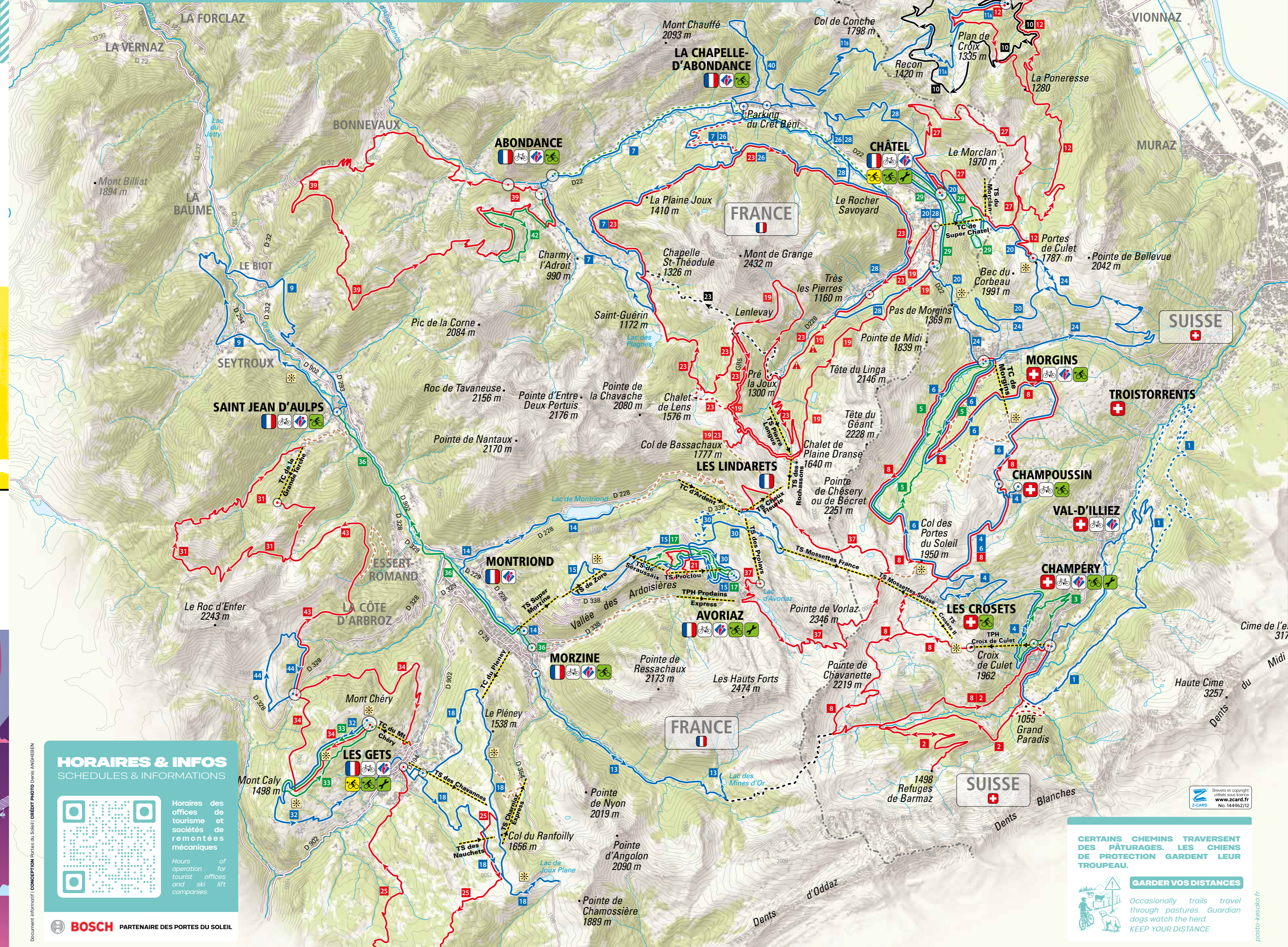
Rendez-vous EN MARS !



LE SEUL FESTIVAL VÉRITABLEMENT SUR LES PISTES

Au cœur des Portes du Soleil

PLAN GÉNÉRAL PORTES DU SOLEIL



HORAIRES & INFOS
SCHEDULES & INFORMATION

Horaires des offices de tourisme et sociétés de remontées mécaniques

Hours operation for tourist offices and ski lift companies.

BOSCH PARTENAIRE DES PORTES DU SOLEIL

CERTAINS CHEMINS TRAVERSENT DES PÂTURAGES. LES CHIENS DE PROTECTION GARDENT LEUR TROUPEAU.

GARDER VOS DISTANCES

Occasionally trails travel through pastures. Guardian dogs watch the herd. KEEP YOUR DISTANCE

CARTE / MAP

Portes du Soleil
Ski & Bike

VTT ÉLECTRIQUE
ELECTRIC MOUNTAIN BIKE

RÉGION DENTS DU MIDI

LES GETS · MONTRIOND · MORGINS · MORZINE · AVORIAZ

BOSCH PARTENAIRE DU RESEAU VAE



LÉGENDE
LEGEND

- Location de vélo / Bike rental
- Borne recharge VTT intérieure / Indoor charging station
- Borne recharge VTT extérieure / Outdoor charging station
- Point d'atelier mécanique vélo (libre service) / Service spot (free access)
- Office de Tourisme / Tourist office
- Point de vue / Viewpoint
- Facile / Easy
- Moyen / Medium
- Difficile / Hard
- Très difficile / Expert
- Remontée mécanique / Mountain lift
- Variante / Alternative
- Liaison / Link
- Itinéraire des bords de Dranse (ouvert aux piétons, poussettes et cyclistes) / Dranse banks itinerary (open to pedestrians baby carriages and cyclists)

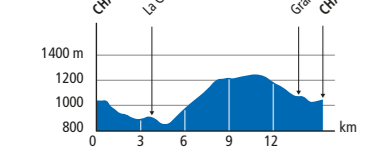
Bailisage en France / Signage in France

Bailisage en Suisse / Signage in Switzerland

SAINT-JEAN-D'AULPS · TORGON · VAL-D'ILLIEZ · LES CROSETS · CHAMPOUSSIN

PARCOURS VTTAE
E-MTB ROUTE

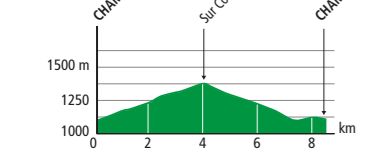
1 CHAMPÉRY - VAL-D'ILLIEZ (15,2 km)
560 m



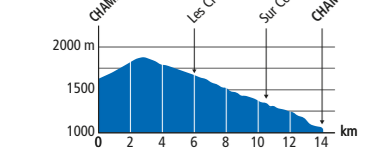
2 CHAMPÉRY - BARME (21 km)
900 m



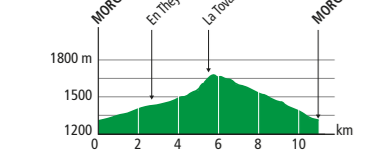
3 CHAMPÉRY - SUR COU (8,4 km)
300 m



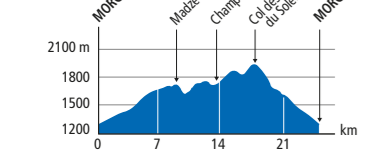
4 CHAMPOUSSIN-CHAMPÉRY (14 km)
300 m



5 MORGINS - VALLON DE THEY (12 km)
400 m



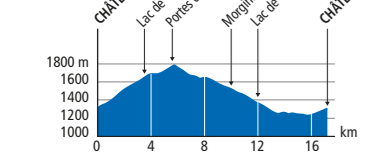
6 MORGINS - CHAMPOUSSIN (25,2 km)
940 m



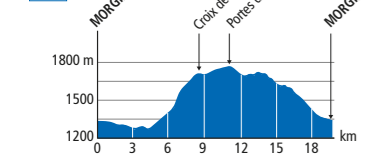
8 GRANDS MORGINS-CHAMPÉRY (45 km)
1811 m



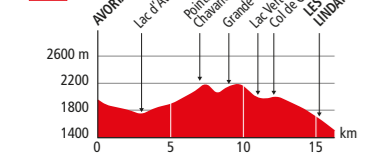
20 CHÂTEL - MORGINS (17,2 km)
650 m



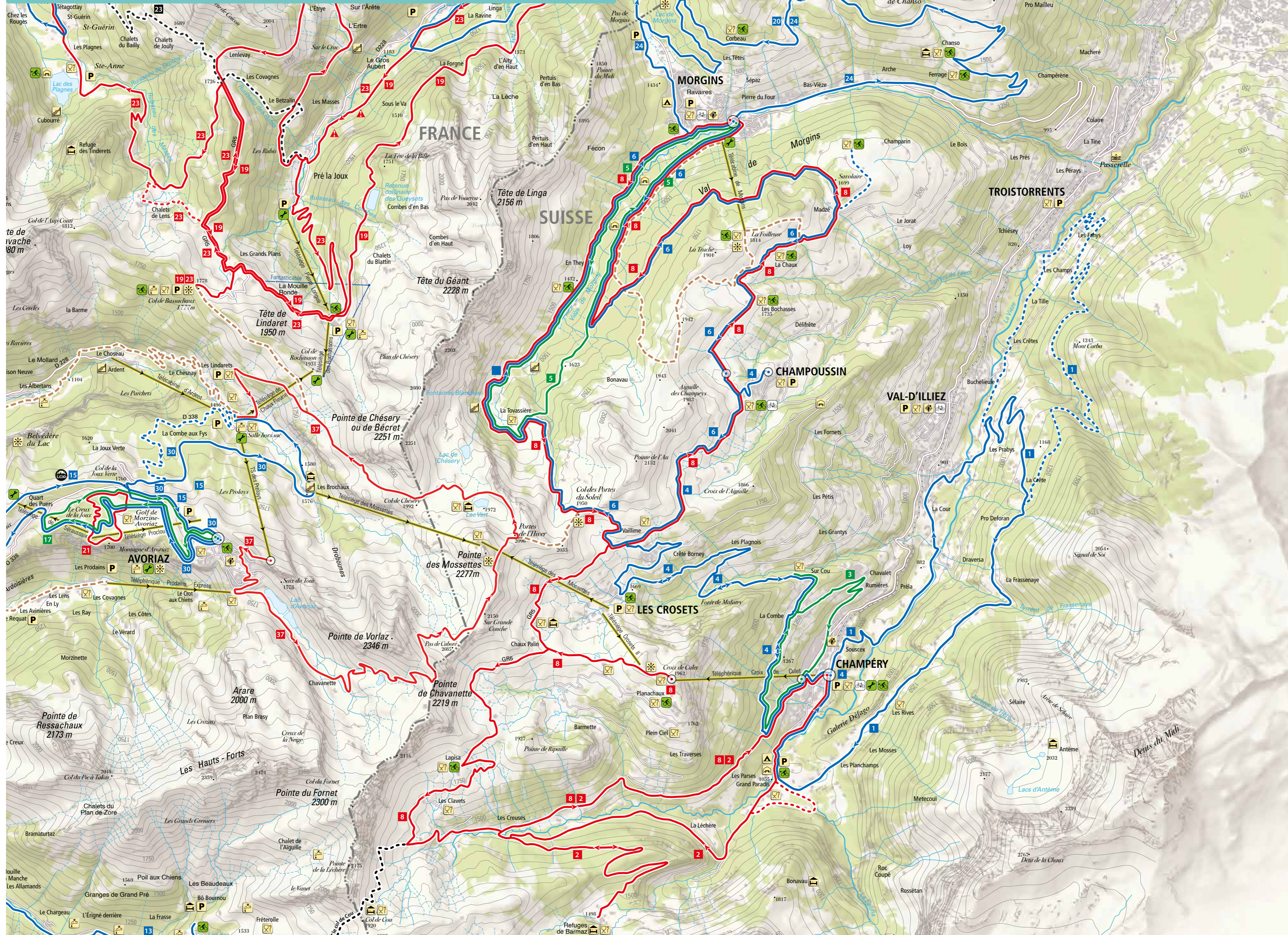
24 MORGINS - CHANSO (19,5 km)
710 m



37 AVORIAZ - LAC VERT - LES LINDARETS (14,3 km)
650 m




ZOOM RÉGION DENTS DU MIDI



Feel the Flow


eBike Systems

PARCOURS E-MTB ROUTES



RETROUVEZ LE DÉTAIL DES PARCOURS !
Find out more about the routes!

LOCATION VTTAE E-MTB RENTAL



LOUEZ VOTRE VTTAE EN TOUTE SIMPLICITÉ !
Rent your e-mountain bike with ease!

LÉGENDE LEGEND

- Location de vélo / Bike rental
- Borne recharge VTT intérieure / Indoor charging station
- Borne recharge VTT extérieure / Outdoor charging station
- Point d'atelier mécanique vélo (libre service) / Service point (free access)
- Office de Tourisme / Tourist office
- Point d'eau / water
- Restauration / Food
- Aire de pique-nique / Picnic area
- Parking / Car park
- Gîte ou refuge / Mountain hut
- Camping / Camp site
- Table d'orientation / Viewpoint indicator
- Point de vue / Viewpoint
- Facile / Easy
- Moyen / Medium
- Difficile / Hard
- Très difficile / Expert
- Remontée mécanique / Mountain lift / Fortifait obligatoire / Mandatory fortification
- Variante / Alternate route
- Liaison / Link

